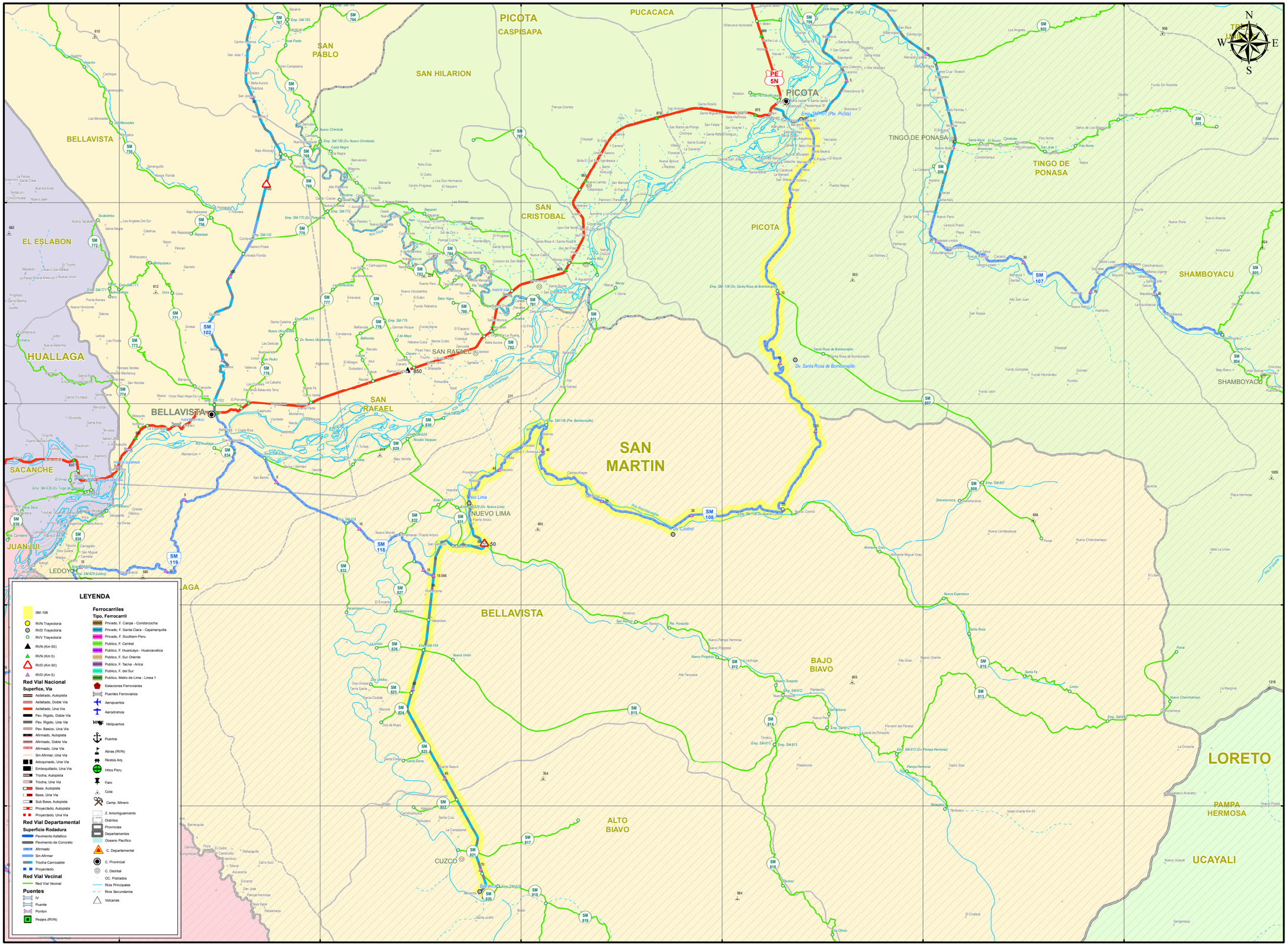

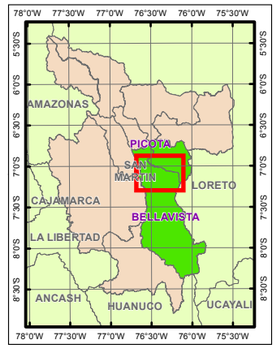

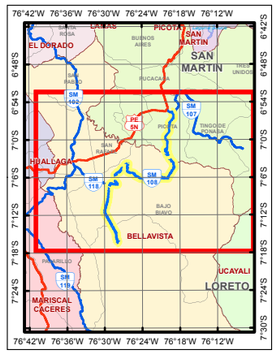

SM 108

LONGITUD ESTIMADA: 71.314 Km

Superfice de Rodadura

Tipo	Km	%
Asfaltado	0.000	0.00
Afirmado	48.732	68.33
Sin Afirmar	0.000	0.00
Trocha	22.408	31.42
Pav. Basico	0.000	0.00
Pav. Rigido	0.174	0.24
	71.314	100.00
Proyectado	00.000	00.00

Longitud por Provincia

Prov.	Tipo Sup.	Km	%
Bellavista	Existente	54.815	76.87
	Proyecto	00.000	00.00
Picota	Existente	16.498	23.13
	Proyecto	00.000	00.00

MINISTERIO DE TRANSPORTES Y COMUNICACIONES
Dirección General de Caminos y Ferrocarriles
Dirección de Caminos
E.T. Mapas Viales
LIMA - PERU
2017
1:180,000

PERÚ Ministerio de Transportes y Comunicaciones | Viceministerio de Transportes

HOJA VIAL

SISTEMA NACIONAL DE CARRETERAS	SINAC	CLASIFICADOR DE RUTAS (D.S. N° 011-2016-MTC)

Emp. SM-107 (Pte. Picota) - Santa Martha - Dv. Santa Rosa de Bombonajillo - Pte. Bombonajillo - Dv. Control - Nvo. Lima - Dv. Cuzco - Barranca.

DGCF Dirección General de Caminos y Ferrocarriles — Dirección General de Caminos y Ferrocarriles, Dirección de Caminos

K.W.G.N.

INVENTARIO VIAL	ESC. 1:180,000 A3	WGS 1984 UTM Zone 18S	Fuente: DGCF, PVN, PVD, GTT, OGPP IGN, INEI, SERNANP, MINEDU	JUNIO DE 2017	Ok